



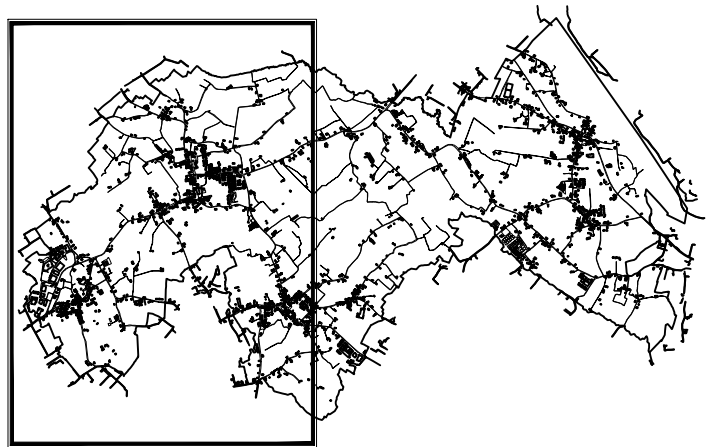
ELABORATO
AII. "A1"

REGIONE VENETO
PROVINCIA DI TREVISO
COMUNE DI BREDI DI PIAVE

VARIANTE AL P.R.G.

**ai sensi della LR 14 /2017 " Disposizioni sul contenimento
di consumo di suolo"**

Estratti Tav.13.2a Intero Territorio Comunale



Scala 1:5.000

ORDINE degli ARCHITETTI PIANIFICATORI PAESAGGISTI E CONSERVATORI della provincia di TREVISO
PIANIFICAZIONE TERRITORIALE
SARA MALGARETTO n° 2235 sezione A

COMUNE DI BREDI DI PIAVE
SINDACO E ASSESSORE URBANISTICA
Moreno Rossetto



SEGRETARIO COMUNALE
Dott. Stefano Dal Cin

ORDINE DEGLI ARCHITETTI PIANIFICATORI PAESAGGISTI E CONSERVATORI DELLA PROVINCIA DI VENEZIA
SEZIONE A
PIANIFICAZIONE TERRITORIALE
GIANLUCA MALASPINA N° 3250

U.O. URBANISTICA
Lorenzo Barbon





ordine degli architetti pianificatori paesaggisti e conservatori della provincia di udine
ramo gianluca albo sez. A/b - numero 1730 pianificatore

PROGETTAZIONE
"MRM PLUS"
Dott.ssa Urb. Sara Malgaretto
Dott.Pian. Gianluca Ramo
Dott.Urb. Gianluca Malaspina




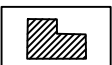

ADOZIONE
D.C.C. N.....DEL.....
APPROVAZIONE

LEGENDA


SISTEMA INSEDIATIVO

	ZONA TERRITORIALE OMOGENEA "A"
	ZONA TERRITORIALE OMOGENEA "B"
	ZONA TERRITORIALE OMOGENEA "C1"
	ZONA TERRITORIALE OMOGENEA "C2"






SISTEMA PRODUTTIVO

	ZONE "D1" INSEDIAMENTI INDUSTRIALI E ARTIGIANALI ESISTENTI
	ZONE "D2" INSEDIAMENTI INDUSTRIALI DI NUOVA FORMAZIONE
	ZONE "D3" INSEDIAMENTI ARTIGIANALI DI NUOVA FORMAZIONE
	ATTIVITA' PRODUTTIVE IN ZONA IMPROPRIA
	ATTIVITA' DA TRASFERIRE

SISTEMA TURISTICO – RICETTIVO







	ZONE "D5" INSEDIAMENTI ALBERGHIERI
---	------------------------------------

SERVIZI ED IMPIANTI DI INTERESSE COMUNE





	"Sa" : AREE PER L'ISTRUZIONE
	"Sb" : AREE PER L'ATTREZZATURE DI INTERESSE COMUNE
	"Sc" : AREE ATTREZZATE A PARCO, GIOCO E SPORT
	AREE PER PARCHEGGIO
	IMPIANTI SPECIALI

SISTEMA AMBIENTALE

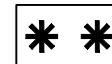
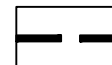






Zone agricole

	ZONE "E1"
	ZONE "E1.a"
	ZONE "E2"
	ZONE "E3"
	ZONE "E4"
	ZONE "E5"

Zone di tutela

	AMBITO DEL P.d..A. DEL MEDIO CORSO DEL PIAVE
	AMBITO A: ZONA A FORTE RISCHIO IDRAULICO (GOLENA DEL FIUME PIAVE)
	AMBITO B: ZONA A RISCHIO IDRAULICO
	AMBITO C: ZONA A PERICOLO DI ESONDAZIONE

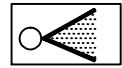
ZONE VINCOLATE E DI RISPETTO

	VINCOLO PAESAGGISTICO/AMBIENTALE (D.Lgs 42/2004 E L.431/85)
	FASCIA DI RISPETTO STRADALE E CIMITERIALE
	FASCIA DI RISPETTO FLUVIALE-IDRAULICO
	FASCIA DI RISPETTO ELETTRODOTTO (DGRV 27-10-2000 N° 3407)
	TRACCIATO ELETTRODOTTO
	FASCIA DI RISPETTO DALL'AEROPORTO-MAPPE DI VINCOLO AEROPORTO DI TREVISO ART 707 CODICE DELLA NAVIGAZIONE
	VERDE PRIVATO DI RISPETTO
	VERDE PRIVATO DI RISPETTO AREA SPECIALE

Elementi puntuali a carattere storico-culturale-paesitico



RISORSE IDRICHE PUNTUALI: FONTANILI



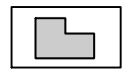
CONI VISUALI E PANORAMICI



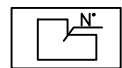
FIUME PIAVE



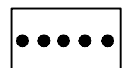
EDIFICI STORICO-TESTIMONIALI (D.Lgs 42/2004)



EDIFICI PROTETTI L.R. N.24/85




EDIFICI CON GRADO DI PROTEZIONE



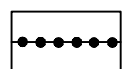
CENTRO STORICO



ALBERATURE E SIEPI DEI CORSI D'ACQUA DI RISORGIVA

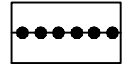


VEGETAZIONE SPONTANEA DELLA GOLENA DEL PIAVE

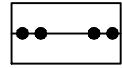


CONFINE COMUNALE

PERCORSI TEMATICI

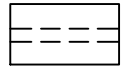


PERCORSO PAESAGGISTICO-AMBIENTALE



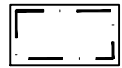
PERCORSO CICLO-PEDONALE

VIABILITA'

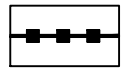


STRADE DI PROGETTO

MODI DI INTERVENTO



STRUMENTO ATTUATIVO VIGENTE



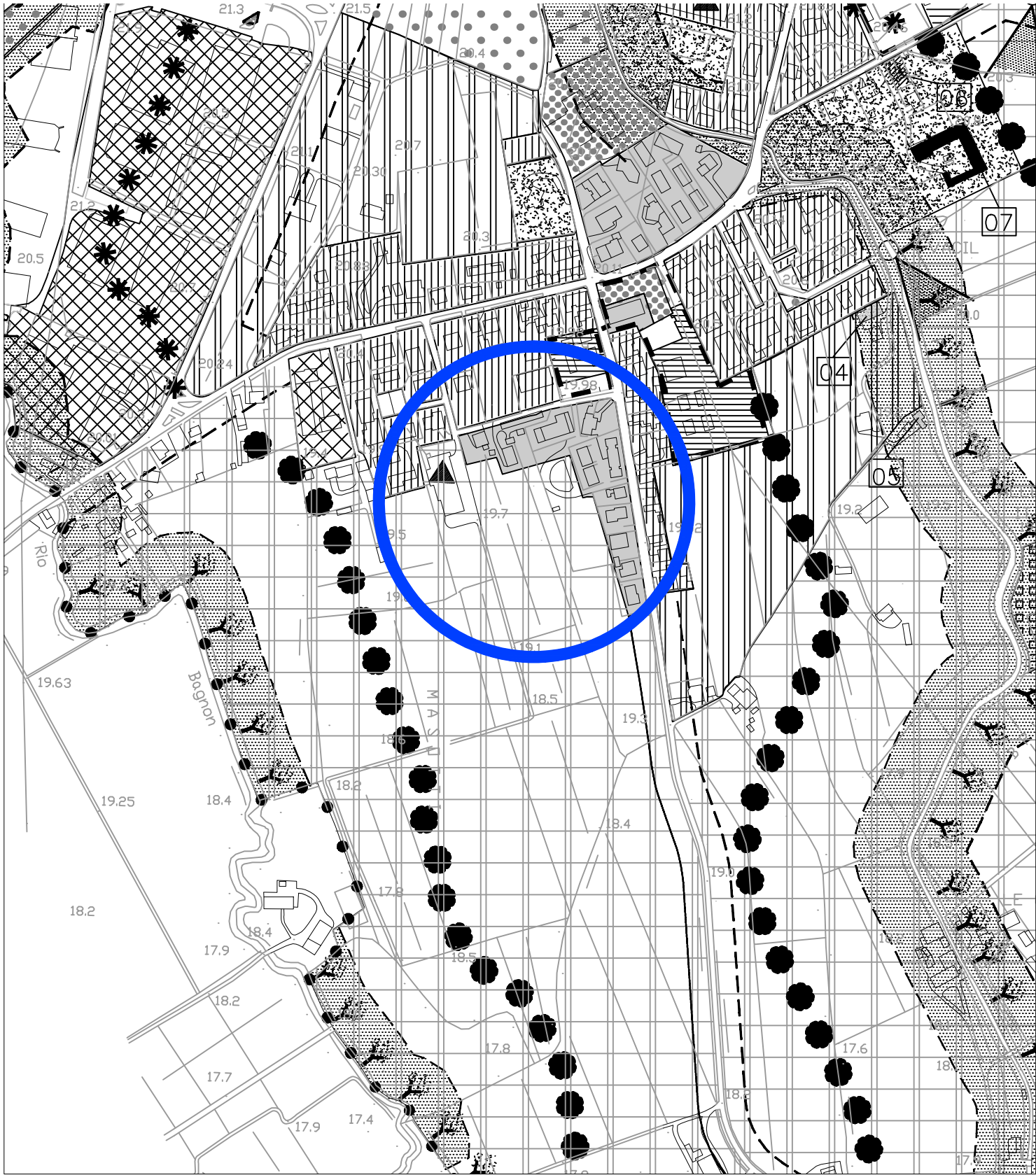
DIVIETO DI TOMBINATURA DEI FOSSATI LUNGO VIA CODESSA E' AMMESSA LIMITATAMENTE ALLA REALIZZAZIONE DELLA SOLA VIABILITA' DI ACCESSO



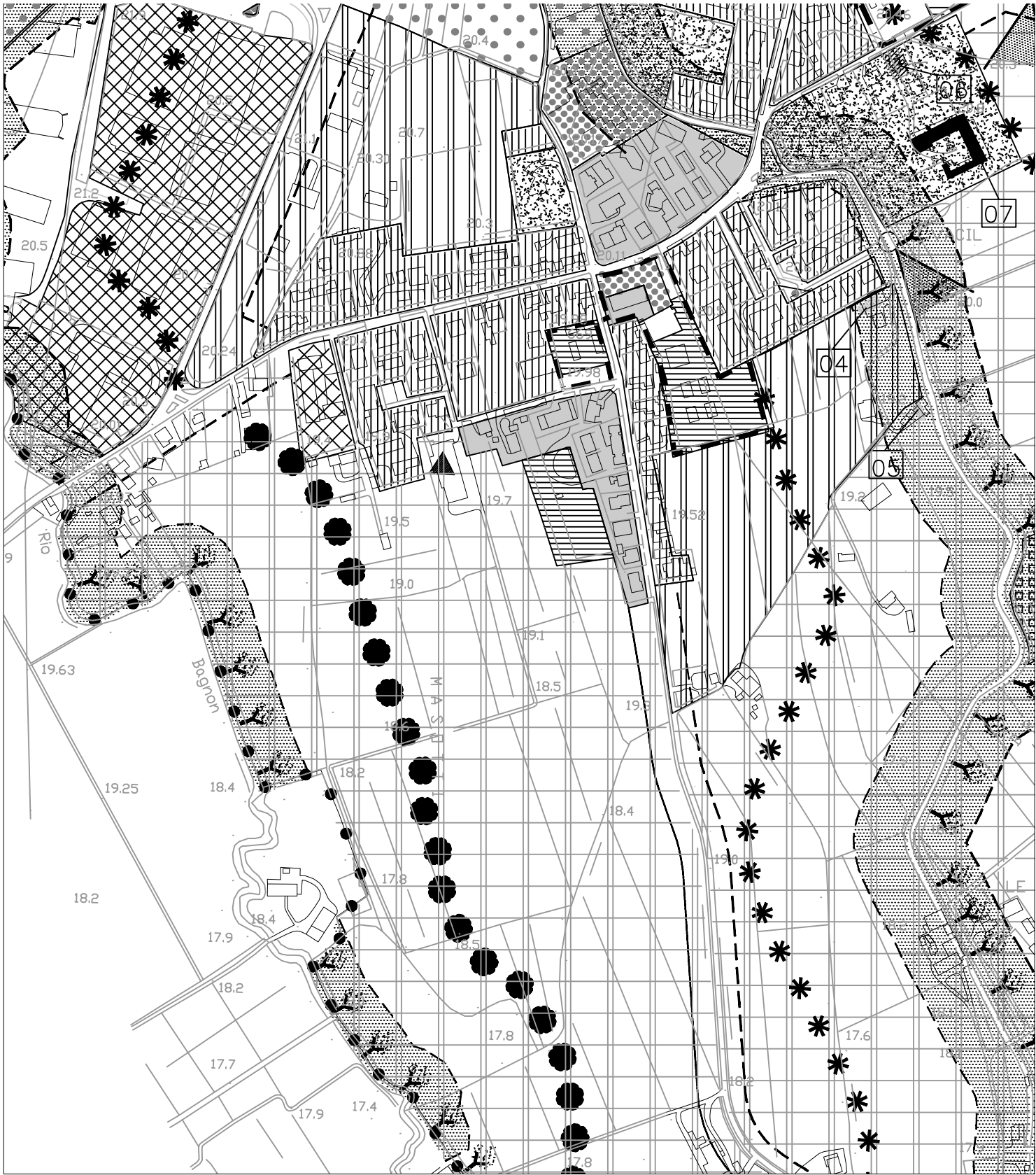
OGGETTO DI MODIFICA AI SENSI DELL'ART.46 LR 61/85 (DGR N.4227 DEL 22.012.04)



SPORTELLO UNICO ATTIVITA' PRODUTTIVA

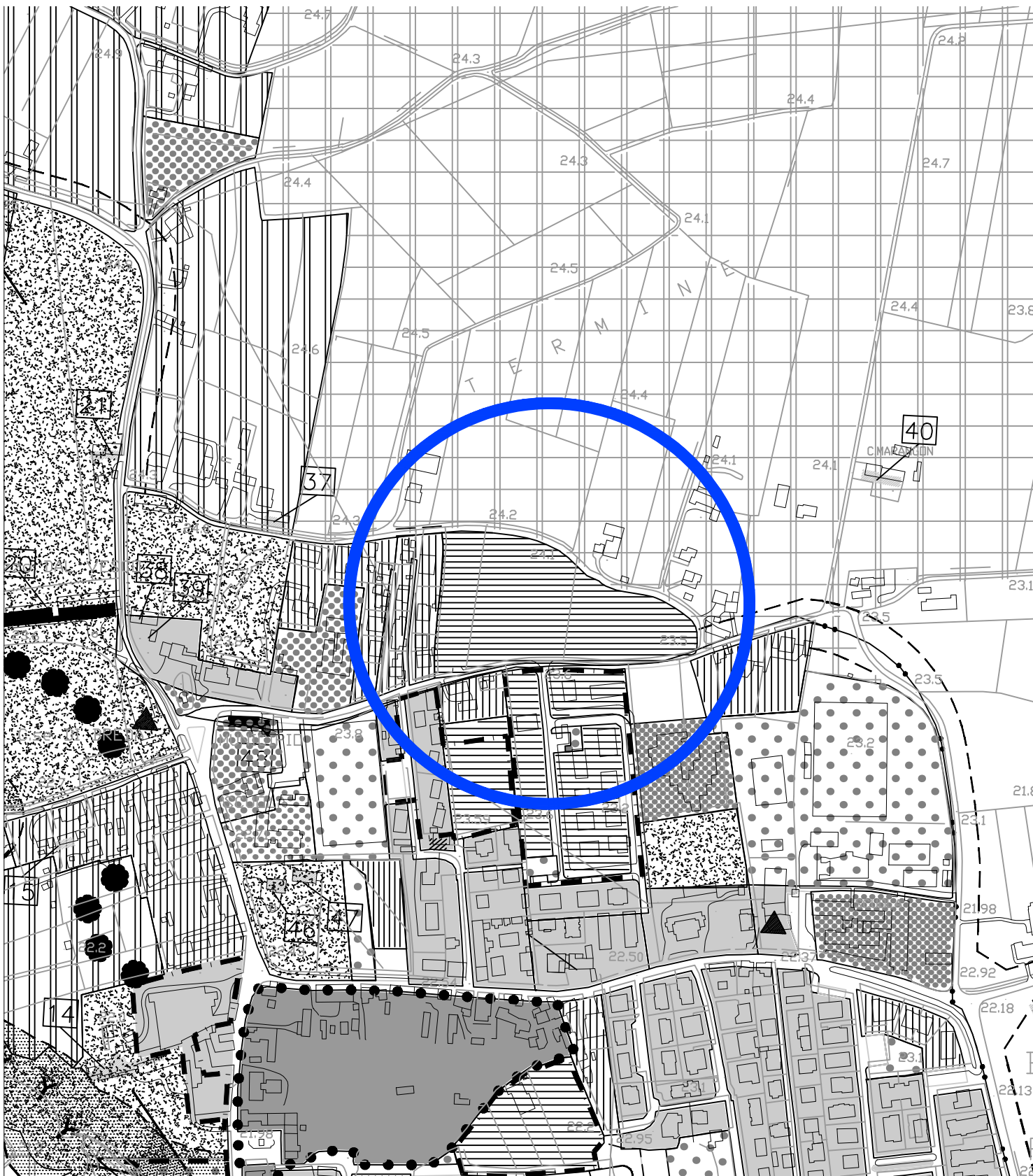


TAV.13.2A Intero territorio comunale 1:5.000 PRG VIGENTE

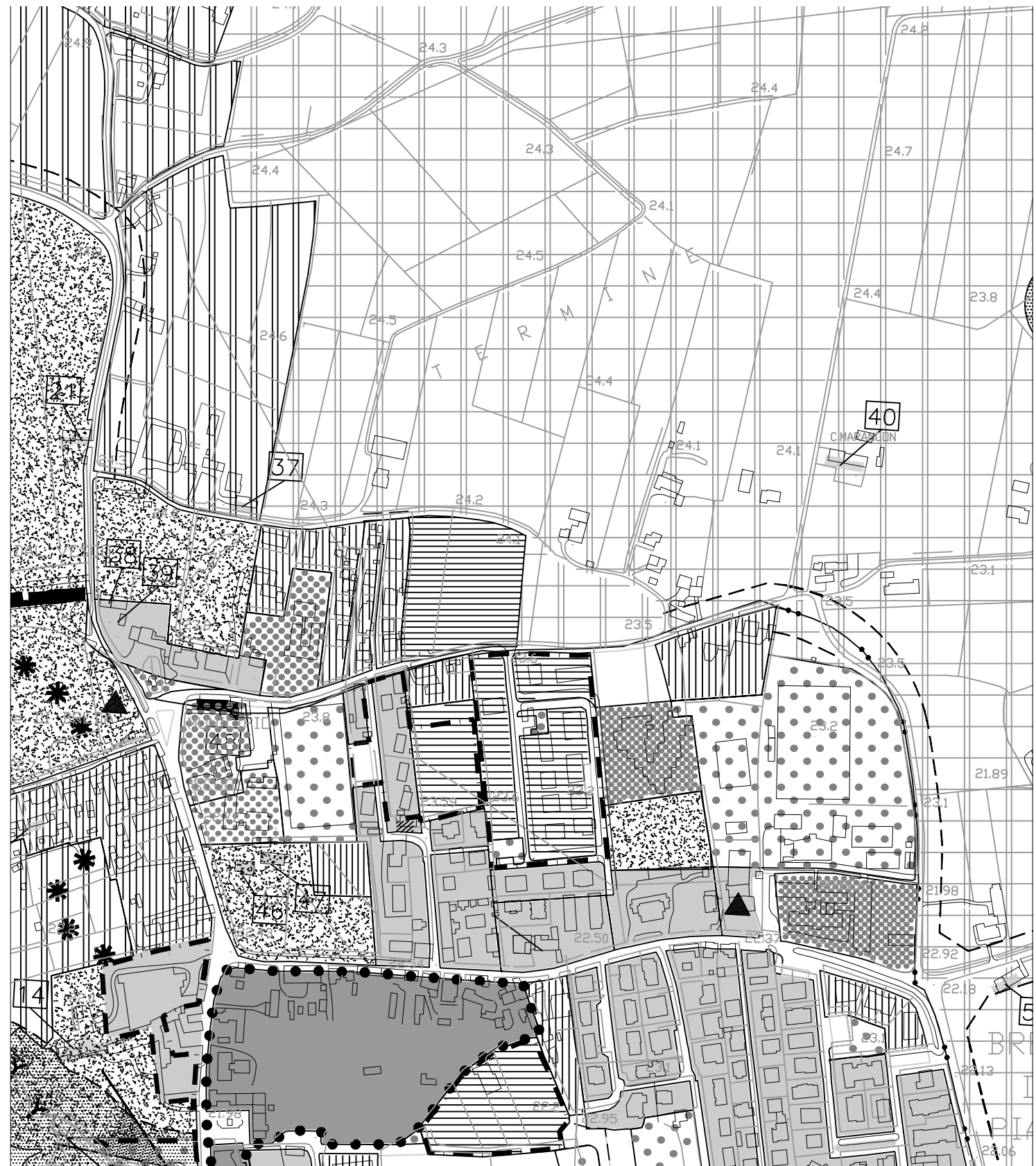


TAV.13.2A Intero territorio comunale 1:5.000 VARIANTE


 Ambito di variante puntuale n.01
ai sensi della LR 14/2017 " Disposizioni sul contenimento di consumo di suolo"



TAV.13.2A Intero territorio comunale 1:5.000 PRG VIGENTE



TAV.13.2A Intero territorio comunale 1:5.000 VARIANTE

 Ambito di variante puntuale n.02
ai sensi della LR 14/2017 " Disposizioni sul contenimento di consumo di suolo"